ΠΕΡΙΓΡΑΦΗ ΕΡΓΟΥ

ΕΙΔΟΣ ΕΡΓΟΥ	:	ΒΡΕΦΟΝΗΠΙΑΚΟΣ ΣΤΑΘΜΟΣ
ΤΟΠΟΘΕΣΙΑ / ΔΙΕΥΘΥΝΣΗ	:	ΛΑΡΙΣΑ (Δημ. Διαμερίσματος Λάρισας)
ΚΑΤΑΣΤΑΣΗ ΕΡΓΟΥ	:	Υ Λ Ο Π Ο Ι Η Μ Ε Ν Ο
ΕΤΟΣ ΚΑΤΑΣΚΕΥΗΣ	:	11.01 - 12.01
ΚΑΤΑΣΤΑΣΗ ΧΡΗΣΗΣ ΚΤΙΡΙΟΥ	:	2880
Τ.Υ. Α.Τ.	:	31081362001
ΚΩΔ.ΕΡΓΟΥ	:	ΕΛΛΗΝΙΚΗ ΔΗΜΟΚΡΑΤΙΑ - ΥΠΟΥΡΓΕΙΟ ΕΣΩΤΕΡΙΚΩΝ
ΚΩΔ.ΚΤΙΡΙΟΥ	:	ΟΡΓΑΝΙΣΜΟΣ ΤΟΠΙΚΗΣ ΑΥΤΟΔΙΟΙΚΗΣΗΣ
Δ/ΝΣΗ	:	ΔΗΜΟΤΙΚΗ ΕΝΟΤΗΤΑ ΛΑΡΙΣΑΣ
		Δ/ΝΣΗ ΤΕΧΝΙΚΩΝ ΥΠΗΡΕΣΙΩΝ
Δ/ΝΤΗΣ ΕΡΓΟΥ	:	ΑΘΑΝΑΣΙΟΣ ΠΑΤΖΙΟΥΡΑΣ ΤΟΠΟΓΡΑΦΟΣ ΜΗΧΑΝΙΚΟΣ
ΕΠΙΒΛΕΠΩΝ ΜΗΧΑΝΙΚΟΣ	:	ΜΙΧΑΛΗΣ ΤΣΙΑΡΑΣ ΠΟΛΙΤΙΚΟΣ ΜΗΧΑΝΙΚΟΣ
ΑΡΙΘΜΟΣ ΜΕΛΕΤΗΣ	:	2880 / 2018
ΚΛΙΜΑΚΑ ΣΧΕΔΙΟΥ	:	1:200 , 1:500 , 1:1000

ΒΑΣΙΚΑ ΧΑΡΑΚΤΗΡΙΣΤΙΚΑ ΚΤΙΡΙΟΥ

Ο.Τ. ΑΠΟΤΑΣΗΣ	:	3.48 τμ/11.05.1988
Ο.Τ. ΤΡΟΠΟΠΟΙΗΣΗ	:	7.50 τμ/23.07.1992
ΟΙΚΟΔΟΜΙΚΗ ΑΔΕΙΑ	:	4067 / Ο γενάμενος Δήμος Λαρισαίων
ΕΓΚΡΙΣΗ ΟΙΚΟΔΟΜΙΚΗΣ ΜΕΛΕΤΗΣ	:	1.20
ΑΔΕΙΟΔΟΤΗΣΗ		Ημερομηνία έναρξης εργασιών: 26.02.1979
Μ.Ε.Κ. Υπόγειο	:	10.00 τ.μ.
Μ.Ε.Κ. Ισόγειο	:	200.00 τ.μ.
Μ.Ε.Κ. Υπόγειο	:	8.00 τ.μ.
Μ.Ε.Κ. Ισόγειο	:	120.00 τ.μ.
Τ.Υ.Κ/ΚΥ.Δ.	:	ΔΟΞΟΥ Ο.Ε.
Δ/ΝΤΗΣ	:	ΔΟΞΟΥ Ο.Ε.

ΠΕΡΙΒΑΛΛΟΝΤΙΚΗ ΕΓΚΡΙΣΗ ΕΡΓΟΥ

Περιβαλλοντική Μελέτη - Απόφαση Έγκρισης Περιβαλλοντικών Όρων υπ' αριθμ. 6012 / 24.08.2017 (ΦΕΚ Δ.Π.Υ.Π.Ε. 2017).

ΑΡΧΕΣ ΟΙΚΟΔΟΜΗΣΗΣ ΚΑΙ ΧΡΗΣΗΣ ΚΤΙΡΙΟΥ

Ο.Τ. 348 / 10.05.1988

Αποφάσεις Δήμου Λαρισαίων περί εγκρίσεως αναθεωρήσεων Ο.Τ. Δήμου Λαρισαίων.

ΥΠΟΛΟΙΠΑ ΔΕΔΟΜΕΝΑ ΚΤΙΡΙΟΥ

1. Η ΔΙΑΤΑΞΗ ΤΟΥ ΚΤΙΡΙΟΥ ΕΙΝΑΙ ΑΠΟΜΟΝΩΜΕΝΗ ΑΠΟ ΤΟΝ ΟΔΟΝΤΟΣΤΟΙΧΟ ΣΤΗΝ ΟΔΟ ΑΧΙΛΛΕΩΣ 87.
2. ΕΠΙΤΡΕΠΕΤΑΙ ΕΠΙΚΑΛΥΨΗ ΜΕΡΟΥΣ ΤΟΥ ΚΤΙΡΙΟΥ ΜΕ ΕΞΩΣΤΕΓΑΣΤΡΑ ΚΑΙ ΠΡΟΒΟΛΕΣ ΕΝΤΟΣ ΟΡΙΩΝ ΙΔΙΟΚΤΗΣΙΑΣ.
3. Η ΚΑΤΑΜΕΤΡΗΣΗ ΤΟΥ Ο.Τ. ΕΓΙΝΕ ΜΕ ΒΑΣΗ ΤΟ ΣΥΣΤΗΜΑ GPS ΜΕ ΔΙΟΡΘΩΣΕΙΣ ΚΑΙ ΤΟΠΟΘΕΤΗΣΗ ΣΗΜΕΙΩΝ ΑΝΑΦΟΡΑΣ ΣΤΟ ΕΘΝΙΚΟ ΔΙΚΤΥΟ ΓΕΩΔΑΙΣΙΩΝ ΚΑΙ ΤΟΠΟΓΡΑΦΙΚΩΝ ΔΙΑΓΡΑΜΜΩΝ - HEROS.
4. ΗΛΕΚΤΡΟΝΙΚΟ ΑΡΧΕΙΟ ΤΟΥ ΚΤΙΡΙΟΥ ΤΗΡΕΙΤΑΙ ΣΤΗΝ ΕΠΙΣΗΜΗ ΥΠΗΡΕΣΙΑ ΔΟΜΗΣΗΣ.
5. ΟΙ ΔΙΑΤΑΞΕΙΣ ΤΟΥ ΝΟΜΟΥ 4495/2017 ΕΦΑΡΜΟΖΟΝΤΑΙ ΣΤΟ ΚΤΙΡΙΟ ΜΕ ΤΟΝ ΤΡΟΠΟ ΠΟΥ ΕΦΑΡΜΟΖΟΝΤΑΙ ΣΤΑ ΚΤΙΡΙΑ ΠΟΥ ΕΧΟΥΝ ΚΑΤΑΣΚΕΥΑΣΤΕΙ ΜΕΤΑ ΤΗΝ ΕΝΑΡΞΗ ΙΣΧΥΟΣ ΤΟΥ ΝΟΜΟΥ:
   Ε637 (X = 88439.422 , Ψ = 624844.821)
   Ε658 (X = 88410.153 , Ψ = 624843.360)
6. ΕΠΙΤΡΕΠΕΤΑΙ ΕΝΑΝΤΙΟΝΑ ΣΤΟΝΟΣΤΟΙΧΟ ΜΕ ΑΝΟΙΓΜΑΤΑ ΜΕΧΡΙ ΤΟ ΟΡΙΟ ΙΔΙΟΚΤΗΣΙΑΣ.

ΕΜΒΑΔΟΜΕΤΡΗΣΗ ΚΑΙΡΙΩΝ ΧΩΡΩΝ (Τ.Υ. Α.Τ. 31081362001)

α) ΚΑΤΑΜΕΤΡΗΣΗ ΧΩΡΩΝ

ΚΑΤΑΜΕΤΡΗΣΗ ΧΩΡΩΝ	:	Τ1 - Τ2 - Τ3 - Τ4 - Τ1
ΕΜΒΑΔΟΝ ΧΩΡΟΥ	:	Α = 749.79 τ.μ.

ΚΑΤΑΜΕΤΡΗΣΗ ΧΩΡΩΝ ΚΑΤΑ Ο.Τ.Υ.Α. ΠΡΟΣΑΝΑΤΟΛΙΣΜΟΥ ΜΕ ΕΛΛΗΝΙΚΗ ΓΕΩΔΑΙΣΙΑ ΚΑΙ ΤΟΠΙΚΗ ΓΕΩΔΑΙΣΙΑ Τ.Μ.3

Σ/Σ	Ι	Ψ	Η	Σ/Σ	Ι	Ψ	Η
Τ1	88410.932	624842.260	76.38	Τ3	88441.815	624818.112	77.50
Τ2	88440.920	624843.090	76.27	Τ4	88411.828	624817.281	76.42

ΚΑΤΑΜΕΤΡΗΣΗ ΧΩΡΩΝ ΚΑΤΑ Ο.Τ.Υ.Α. ΠΡΟΣΑΝΑΤΟΛΙΣΜΟΥ ΜΕ ΕΛΛΗΝΙΚΗ ΓΕΩΔΑΙΣΙΑ ΚΑΙ ΤΟΠΙΚΗ ΓΕΩΔΑΙΣΙΑ Α.Ο.Ε. Β.7

Σ/Σ	Ι	Ψ	Η	Σ/Σ	Ι	Ψ	Η
Τ1	364105.006	4387068.763	76.38	Τ3	364135.806	4387044.524	77.50
Τ2	364134.989	4387069.498	76.27	Τ4	364105.823	4387043.787	76.42

β) ΚΑΤΑΜΕΤΡΗΣΗ ΟΡΟΦΩΝ

ΚΑΤΑΜΕΤΡΗΣΗ ΟΡΟΦΩΝ	:	ΟΡΘΟΓΩΝΙΟ - ΤΑΥΛΗΣ ΣΤΕΓΑΣΤΡΑΣ - ΟΡΑΣΗ ΠΡΟΣΑΝΑΤΟΛΙΣΜΟΥ ΜΕ ΕΛΛΗΝΙΚΗ ΓΕΩΔΑΙΣΙΑ
ΚΑΤΑΜΕΤΡΗΣΗ ΖΩΝΩΝ	:	1-2-3-4-5-6-7-8-1
ΣΥΝΟΛΙΚΗ ΕΠΙΦΑΝΕΙΑ	:	Α = 354.22 τ.μ.

ΚΑΤΑΜΕΤΡΗΣΗ ΟΡΟΦΩΝ ΚΑΤΑ Ο.Τ.Υ.Α. ΠΡΟΣΑΝΑΤΟΛΙΣΜΟΥ ΜΕ ΕΛΛΗΝΙΚΗ ΓΕΩΔΑΙΣΙΑ Τ.Μ.3

Σ/Σ	Ι	Ψ	Σ/Σ	Ι	Ψ	Σ/Σ	Ι	Ψ
1	88415.08	624838.23	4	88437.13	624837.32	7	88426.45	624821.78
2	88434.97	624838.95	5	88437.63	624823.33	8	88415.68	624821.39
3	88434.03	624837.35	6	88426.41	624823.93			

ΚΑΤΑΜΕΤΡΗΣΗ ΟΡΟΦΩΝ ΚΑΤΑ Ο.Τ.Υ.Α. ΠΡΟΣΑΝΑΤΟΛΙΣΜΟΥ ΜΕ ΕΛΛΗΝΙΚΗ ΓΕΩΔΑΙΣΙΑ ΚΑΙ ΤΟΠΙΚΗ ΓΕΩΔΑΙΣΙΑ Α.Ο.Ε. Β.7

Σ/Σ	Ι	Ψ	Σ/Σ	Ι	Ψ	Σ/Σ	Ι	Ψ
1	364109.160	4387064.724	4	364131.203	4387063.718	7	364120.456	4387048.222
2	364129.050	4387065.351	5	364131.644	4387049.725	8	364109.691	4387047.883
3	364129.104	4387063.652	6	364120.420	4387049.371			

ΕΠΙΤΡΕΠΟΜΕΝΕΣ ΧΡΗΣΕΙΣ ΚΑΙ ΟΙΚΟΔΟΜΕΣ

Η χρήση του κτιρίου θα είναι αποκλειστικά κοινωνικής υποδομής, σύμφωνα με τις διατάξεις του Ν.4495/2017 (ΦΕΚ Α' 166) και τις εγκύκλιους οδηγίες εφαρμογής αυτού.

Η κάλυψη θα γίνεται σύμφωνα με τα οριζόμενα στο Ν.4495/2017 (ΦΕΚ Α' 166) και τις εγκύκλιους οδηγίες εφαρμογής αυτού.

ΕΠΙΤΡΕΠΟΜΕΝΕΣ ΧΡΗΣΕΙΣ ΚΑΙ ΟΙΚΟΔΟΜΕΣ

Η χρήση θα είναι αποκλειστικά κοινωνικής υποδομής, σύμφωνα με τις διατάξεις του Ν.4495/2017 (ΦΕΚ Α' 166) και τις εγκύκλιους οδηγίες εφαρμογής αυτού.

Η κάλυψη θα γίνεται σύμφωνα με τα οριζόμενα στο Ν.4495/2017 (ΦΕΚ Α' 166) και τις εγκύκλιους οδηγίες εφαρμογής αυτού.

ΦΩΤΟΓΡΑΦΙΕΣ

Φ 1

Φ 2

Φ 3

Φ 4



ΔΗΜΟΣ ΛΑΡΙΣΑΙΩΝ

ΔΙΕΥΘΥΝΣΗ ΤΕΧΝΙΚΩΝ ΥΠΗΡΕΣΙΩΝ
ΤΜΗΜΑ ΕΡΓΩΝ - ΥΠΟΣΤΗΡΙΞΗΣ ΔΗΜΩΝ

ΕΡΓΟ : ΒΡΕΦΟΝΗΠΙΑΚΟΣ ΣΤΑΘΜΟΣ ΑΝΘΟΥΠΟΛΗΣ

ΙΔΙΟΚΤΗΤΗΣ : ΔΗΜΟΣ ΛΑΡΙΣΑΙΩΝ

ΘΕΜΑ ΣΧΕΔΙΟΥ : ΤΟΠΟΓΡΑΦΙΚΟ ΔΙΑΓΡΑΜΜΑ

ΑΡΙΘΜΟΣ ΣΧΕΔΙΟΥ: Τ1 — Ο.Τ. 288Β

ΚΛΙΜΑΚΑ 1 / 200

Ο ΜΕΛΕΤΗΤΗΣ	ΒΑΣΙΛΕΙΟΣ ΔΑΛΛΑΣ ΤΟΠΟΓΡΑΦΟΣ ΜΗΧΑΝΙΚΟΣ	
Ο ΑΝΑΠΛΗΡΩΤΗΣ ΠΡΟΙΣΤΑΜΕΝΟΣ	ΜΙΧΑΛΗΣ ΤΣΙΑΡΑΣ ΠΟΛΙΤΙΚΟΣ ΜΗΧΑΝΙΚΟΣ	
Ο ΑΝΑΠΛΗΡΩΤΗΣ ΔΙΕΥΘΥΝΤΗΣ ΤΕΧΝΙΚΩΝ ΥΠΗΡΕΣΙΩΝ	ΑΘΑΝΑΣΙΟΣ ΠΑΤΖΙΟΥΡΑΣ ΤΟΠΟΓΡΑΦΟΣ ΜΗΧΑΝΙΚΟΣ	

ΛΑΡΙΣΑ - ΙΟΥΛΙΟΣ 2018

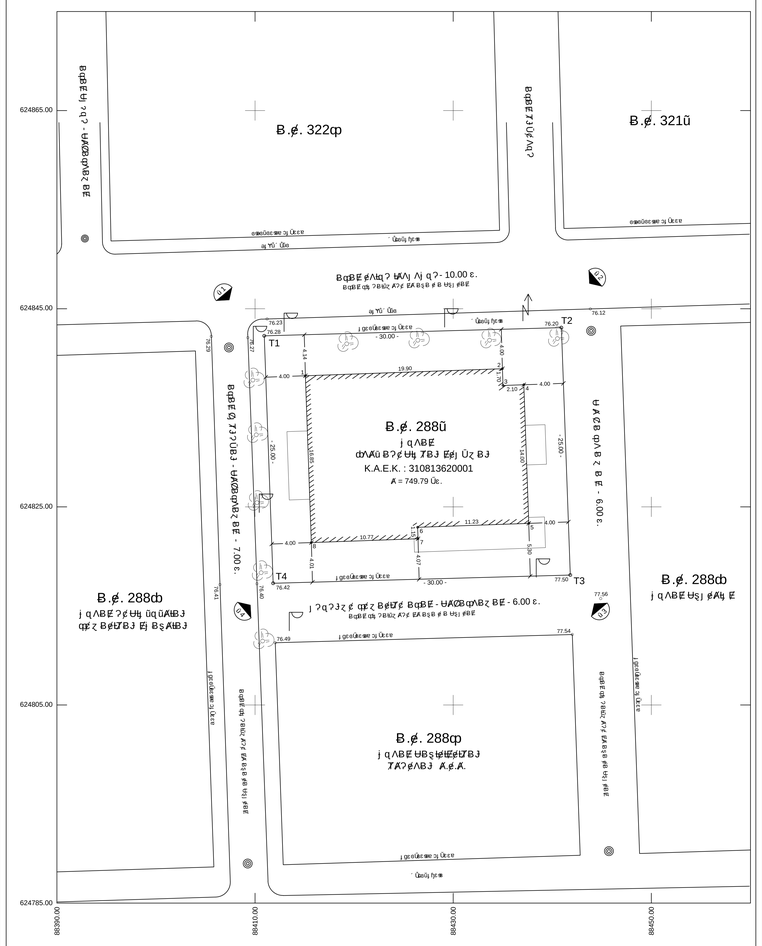

Τ.Κ. 1 : 200

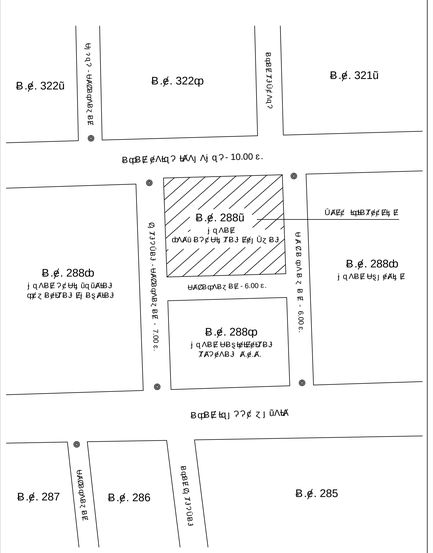

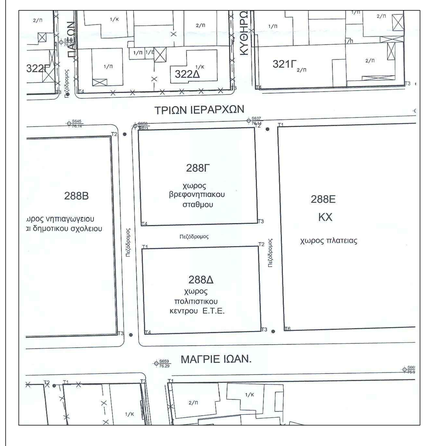

Τ.Κ. 1 : 500

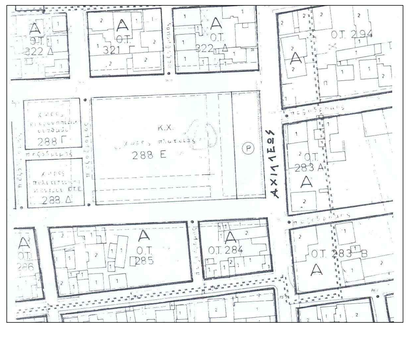

Τ.Κ. 1 : 1000

Missing or invalid reference
File: F:\ΟΔΟΜΟΝΗΣΗ5000\1.pdf
Sheet: 1