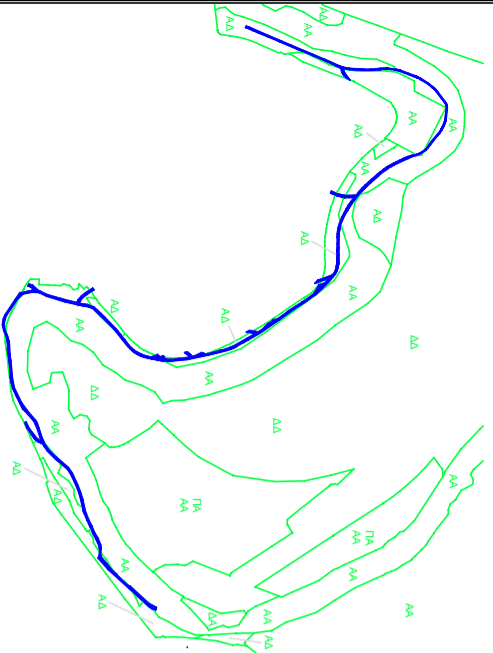
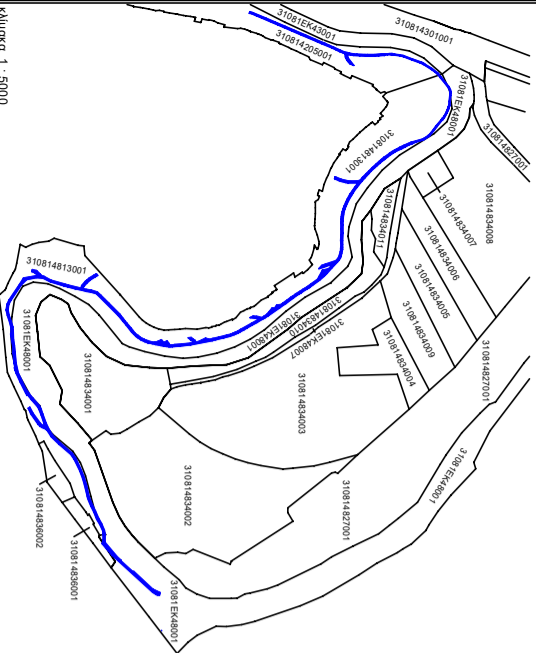


ΜΟΝΟΠΑΤΙ & ΧΑΡΑΚΤΗΡΙΣΜΟΣ ΕΚΤΑΣΕΩΝ



Κλίμακα 1 : 5000

ΜΟΝΟΠΑΤΙ & ΚΤΗΜΑΤΟΛΟΓΙΟ

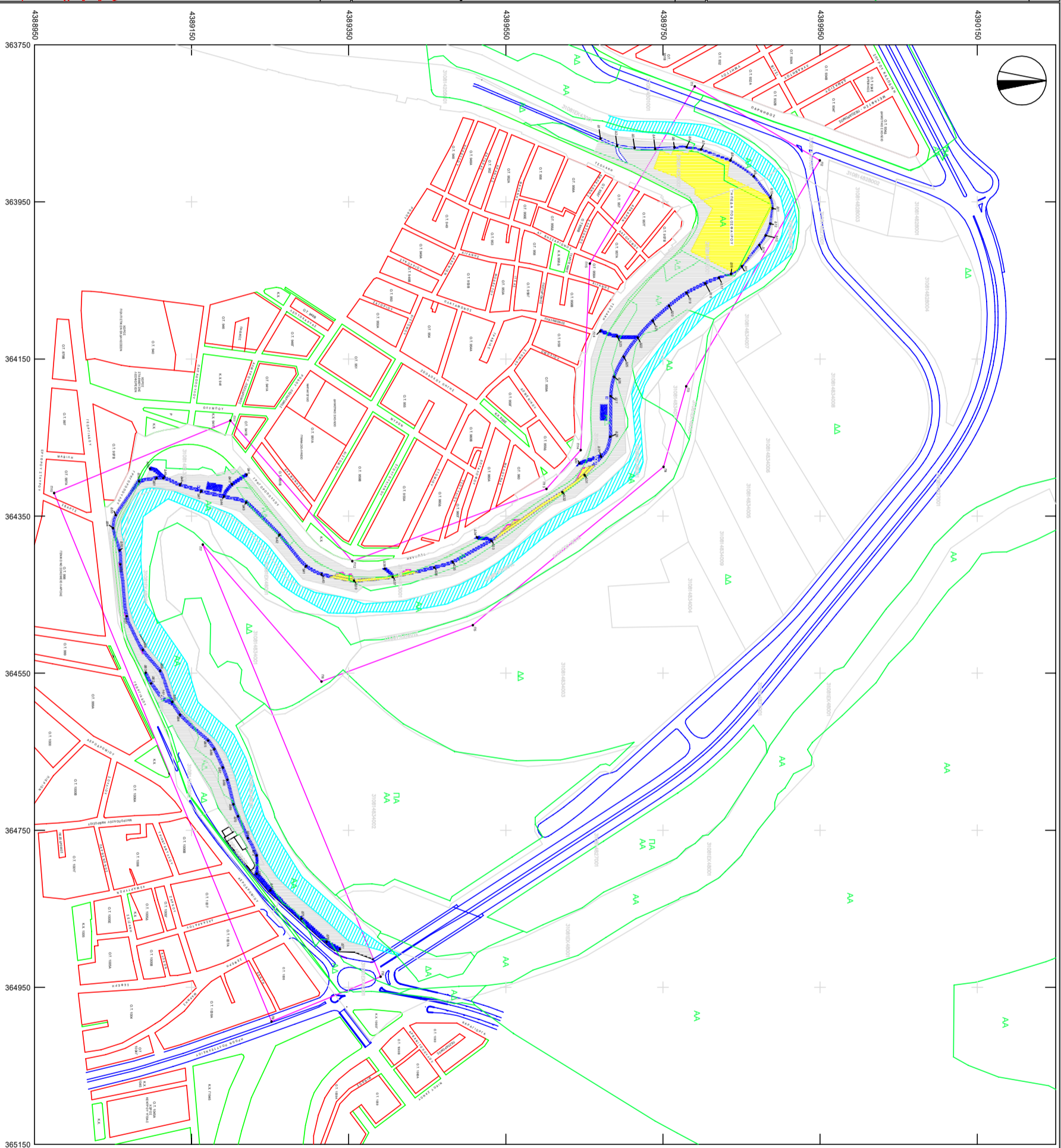


Κλίμακα 1 : 5000

ΜΟΝΟΠΑΤΙ & ΣΧΕΔΙΟ ΠΟΛΗΣ



Κλίμακα 1 : 5000



ΥΠΟΜΝΗΜΑ

Legend table for the map symbols, including color-coded areas and their corresponding names in Greek.

- 1. Το έργο είναι ένα εργοστάσιο που αφορά στην κατασκευή του κτιρίου.
2. Ο όμορος με το υπόγειο υποκαταστήματα που είναι στο 1% του κτιρίου, που έχουν...
3. Η έκταση του εδάφους που είναι στο 1% του κτιρίου, που έχουν...

ΕΝΔΕΙΚΤΙΚΗ ΓΕΩΜΕΤΡΙΑ

Table showing the indicative geometry of the building, with columns for area, perimeter, and other geometric parameters.

ΠΛΗΚΑΣ ΕΥΡΕΤΗΜΕΝΩΝ ΜΟΝΟΠΑΤΙΟΥ

Table showing the list of found Monopati, with columns for area, perimeter, and other parameters.

ΠΑΡΑΤΗΡΗΣΕΙΣ

- 1. Το προς διαμόρφωση μονοπάτι θα κατασκευαστεί στον υπαίθριο χώρο...
2. Σε περίπτωση απομάκρυνσης μονοπατιού ή τμήματος αυτού...
3. Το προς διαμόρφωση μονοπάτι και οι περιοχές που εκτελούνται...

ΔΗΜΟΣ ΛΑΡΙΣΑΙΩΝ

ΔΙΕΥΘΥΝΣΗ ΤΕΧΝΙΚΩΝ ΥΠΗΡΕΣΙΩΝ

ΤΜΗΜΑ ΚΤΙΡΙΑΚΩΝ ΕΡΓΩΝ ΚΑΙ ΑΝΑΠΛΑΣΕΩΝ

ΔΙΑΜΟΡΦΩΣΗ ΣΤΟΝ ΠΗΛΕΙΟ

ΕΡΓΟ : ΑΝΤΙΚΑΤΑΣΤΑΣΗ ΣΥΝΤΗΡΗΣΗ ΚΑΙ ΑΝΑΠΛΑΣΗ

ΚΑΤΑ ΤΗΝΚΟΣ ΤΗΣ ΕΔΟΥΡΓΕΤΙΚΗΣ ΚΟΙΝΗΣ ΤΗΣ ΠΟΛΗΣ

ΤΟΠΟΓΡΑΦΙΚΟ ΔΙΑΓΡΑΜΜΑ

Ο ΜΕΤΕΤΗΤΗΣ

Η ΑΝΑΠΛΑΣΗ ΚΑΙ Η ΑΝΑΠΛΑΣΗ

Ο ΔΙΕΥΘΥΝΤΗΣ ΔΙΕΥΘΥΝΣΗΣ ΤΕΧΝΙΚΩΝ ΥΠΗΡΕΣΙΩΝ

Ο ΔΙΕΥΘΥΝΤΗΣ ΔΙΕΥΘΥΝΣΗΣ ΤΕΧΝΙΚΩΝ ΥΠΗΡΕΣΙΩΝ

ΑΡΧΙΤΕΚΤΟΝΙΚΟ ΚΑΙ ΕΡΓΟΝΟΜΙΚΟ